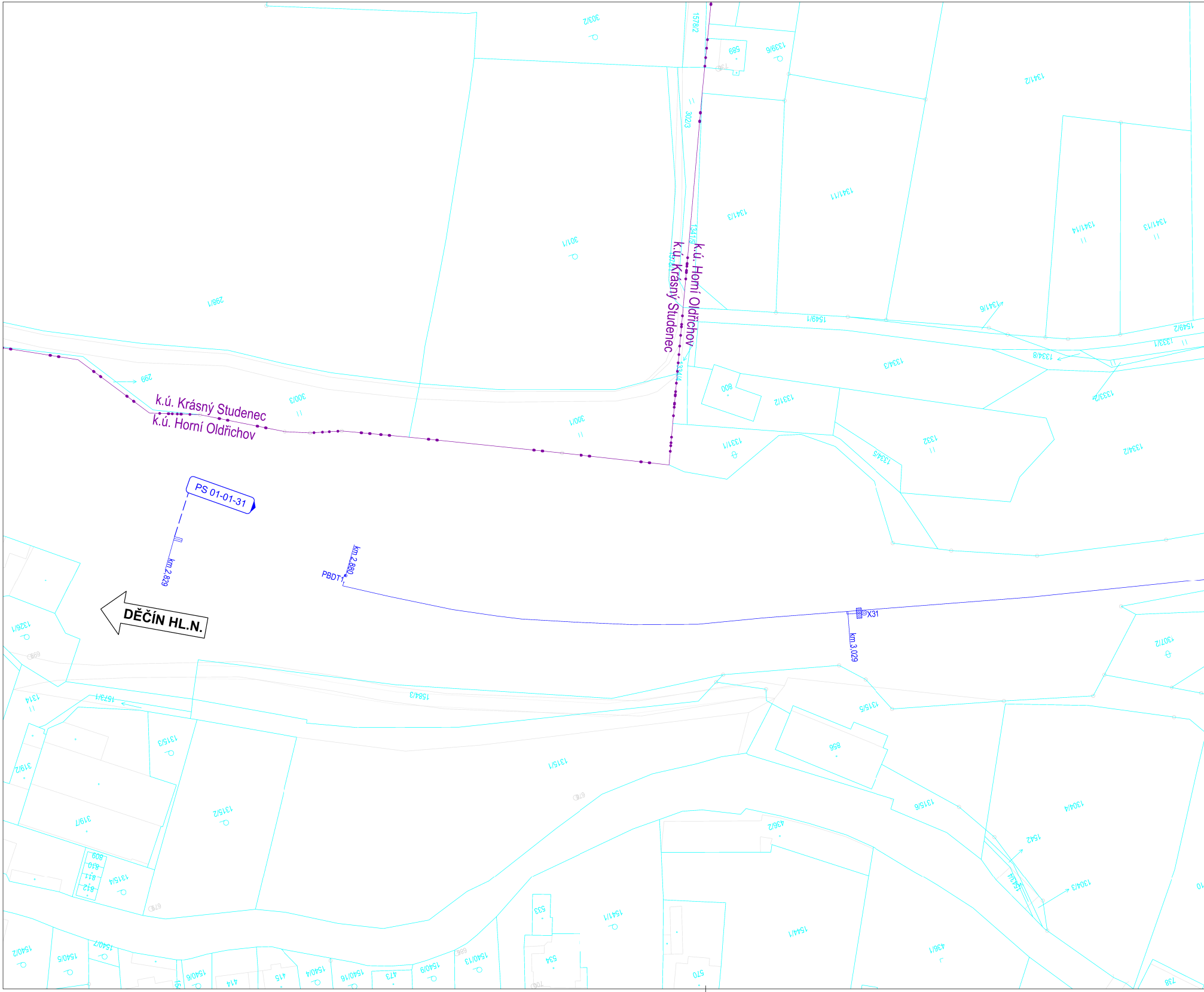
k.ú. Krásný Studenec
k.ú. Horní Oldřichov
k.ú. Horní Oldřichov
k.ú. Krásný Studenec
PS 01-01-31
km 2,829
km 2,880
PBDT1
X31
km 3,029
DĚČÍN HL.N.

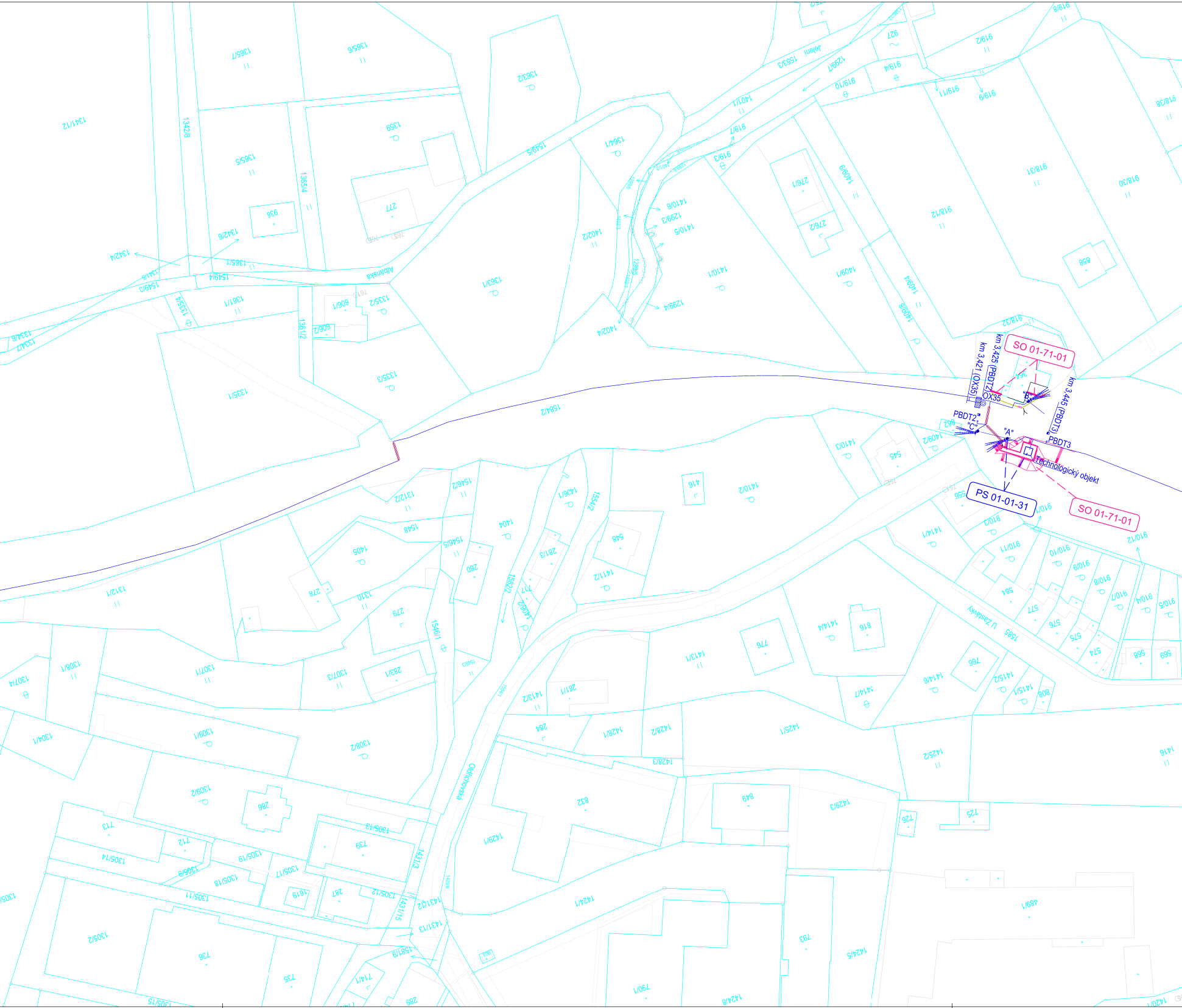
SO 01-71-01
km 3,425 (PBDT2)
km 3,421 (OX35)
OX35
"B"
km 3,445 (PBDT3)
PBDT2
"C"
"A"
PBDT3
Technologický objekt
PS 01-01-31
SO 01-71-01
Albánská
Jelení
U Zastávky
Oldřichovská
1584/2
1410/1
1410/2
1363/1
1335/3
1335/1
1361/1
1365/5
1365/6
1365/7
1363/2
1359
1342/8
1341/12
1342/4
1342/6
1363/4
1364/1
1402/2
1402/4
1299/3
1299/4
1410/5
1410/6
1408/4
1409/1
1409/2
1409/3
918/12
918/13
918/30
918/32
918/38
919/2
919/4
919/10
919/11
919/3
919/7
862
556
545
910/1
910/3
910/10
910/11
910/12
910/9
910/8
1414/1
1414/4
1414/6
1413/1
1413/2
1312/1
1312/2
1307/1
1307/3
1307/4
1308/1
1308/2
1309/1
1309/2
1304/1
1405
1404
1548
278
279
280
1310
1425/1
1425/2
1428/1
1428/2
1428/3
1429/1
1429/3
1421/1
632
848
725
726
783
790/1
1424/5
1424/8
1494/1
1416
1305/2
1305/11
1305/14
1305/17
1305/18
1305/19
736
735
739
712
713
714/1
289
287
299

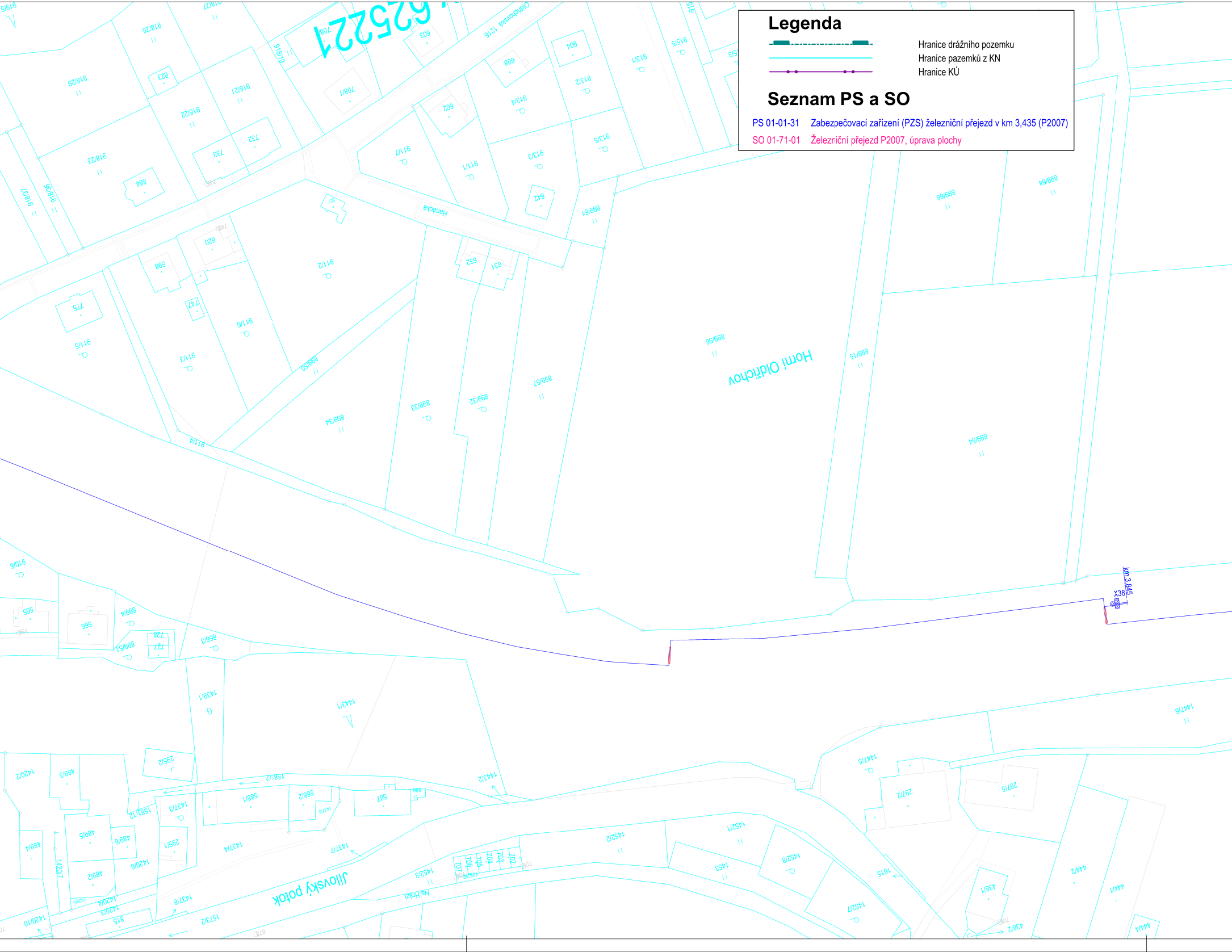
Horní Oldřichov
Jílovský potok
Hanácká
Oldřichovská
Na Hrázi
km 3,845
X38

Legenda

▬ - - - - ▬	Hranice drážního pozemku
───	Hranice pazemků z KN
─●─●─	Hranice KÚ

Seznam PS a SO

PS 01-01-31	Zabezpečovací zařízení (PZS) železniční přejezd v km 3,435 (P2007)
SO 01-71-01	Železniční přejezd P2007, úprava plochy

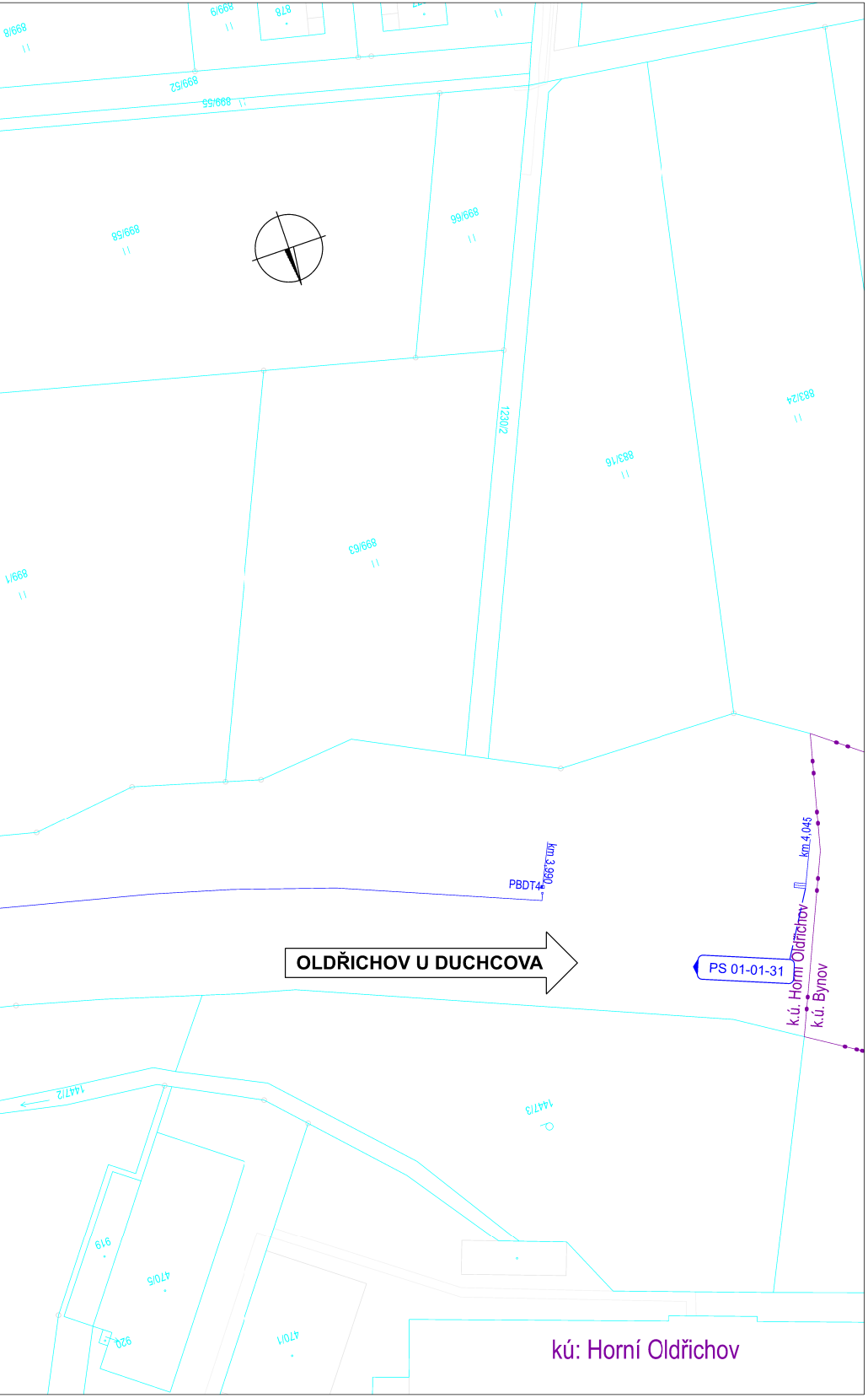
899/8
899/9
876
899/52
899/56
899/58
899/66
883/24
883/16
899/63
899/1
12302
km 3,990
PBDT4
km 4,045
OLDŘICHOV U DUCHCOVA
PS 01-01-31
k.ú. Horní Oldřichov
k.ú. Bynov
1447/3
1447/2
919
920
470/5
470/1
kú: Horní Oldřichov

Orientační schéma:

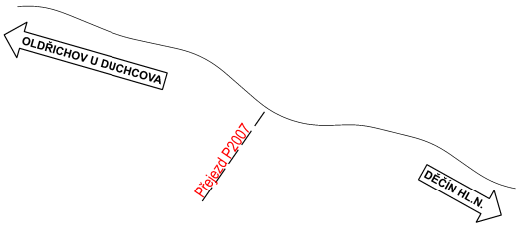
OLDŘICHOV U DUCHCOVA
Přejezd P2007
DĚČÍN HL.N.

Razítko oprávněné osoby:

Revize:	Datum:	Popis:	Kontroloval:

Stavebník/investor:	Správa železnic, státní organizace
Adresa:	Dlážděná 1003/7, 110 00 Praha 1
Zástupce investora:	Oblastního ředitelství Ústí nad Labem
Adresa:	Železničářská 1386/31, PSČ 400 03 Ústí nad Labem

SPRÁVA ŽELEZNIC

Zhotovitel:	VIAMONT Projekt, s.r.o.
Adresa:	Českobrodská 628, 190 11 Praha 9 – Běchovice
Kontakt:	T: +420 602 320 417 E: info@viamontprojekt.cz
Zhotovitel:	
Adresa:	
Kontakt:	

VIAMONT PROJEKT

Hlavní projektant (HIP):	Specialista:	Odpovědný projektant:	Zpracovatel přílohy:
Martin Rynda	Dle jednotlivých PS a SO	Dle jednotlivých PS a SO	David Pajma

Název stavby/akce:	Oprava PZS na přejezdu P2007 v km 3,435 v úseku Děčín hl.n. - Oldřichov	S-kód:	
		Zakázka:	36/2021
Název části:	C.SITUAČNÍ VÝKRESY	Označení části:	C.2
Název objektu:		Číslo objektu/komplexu:	----
Název přílohy:	KATASTRÁLNÍ SITUAČNÍ VÝKRES	Číslo přílohy:	
		Paré:	

Kraj:	Katastrální území:	TUDU:
Ústecký	Horní Oldřichov [625221]	0641 02

Dokumentace:

Stupeň dokumentace:	Datum zpracování:	Formáty:	Měřítko:
DUSP	10/2021	7xA4	1:1000

S-kód:	Stupeň dokumentace:	Část:	Objekt:	Podobjekt:	Příloha:	Revize:
S X X X X X X X X X _	D U S P _	C 2 _ _ _	X X X X X X X X X	_ X X	_ 1 _ _ _ _ _	0 0 0